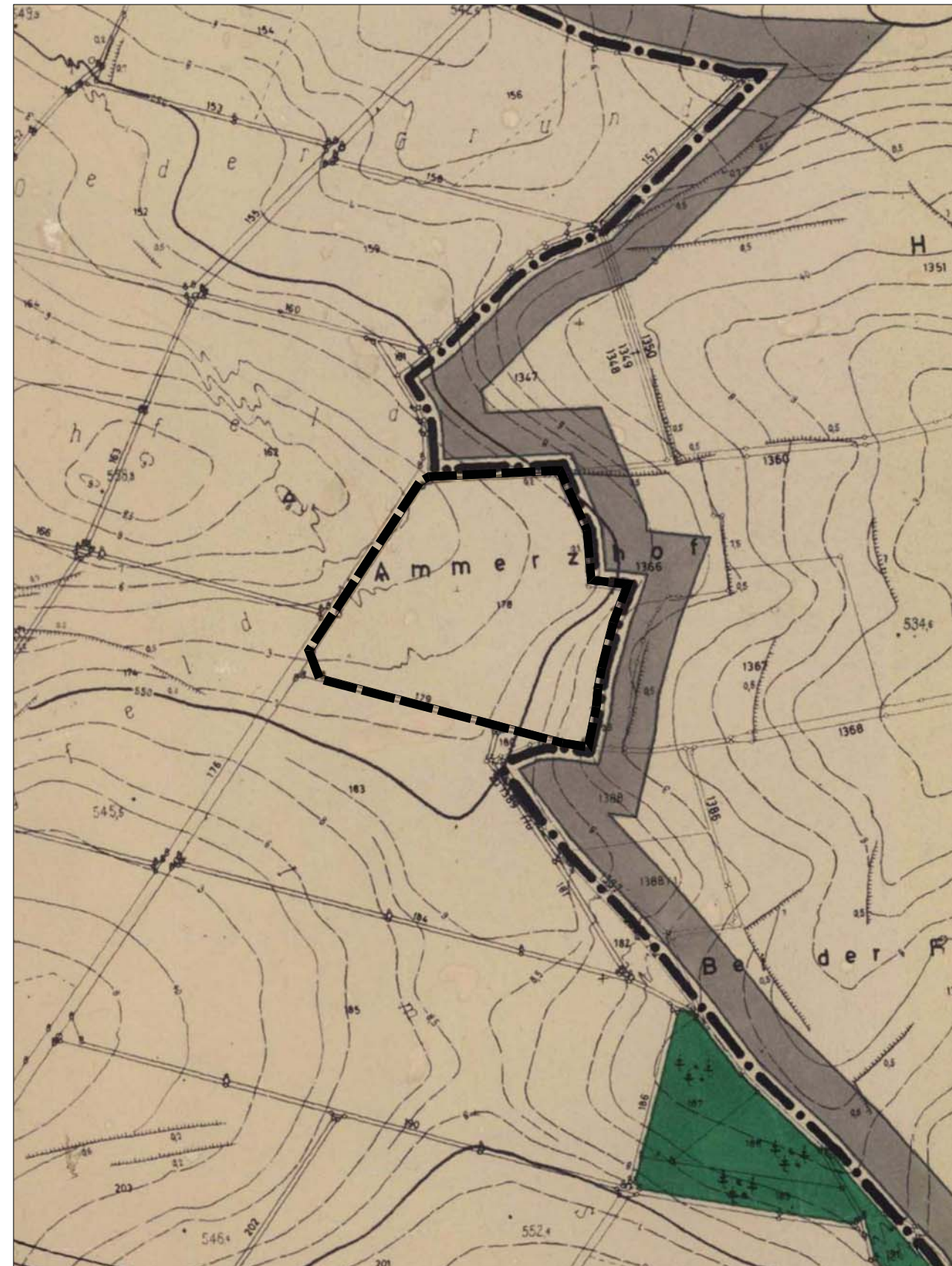


GEMEINDE DEINING

36.4 ÄNDERUNG DES FLÄCHENNUTZUNGSPLANES IM BEREICH DES SOLARPARKS
UNTERBUCHFELD FL.NR. 178 GEMARKUNG UNTERBUCHFELD

BESTAND WIRKSAMER FNP

M 1:5.000



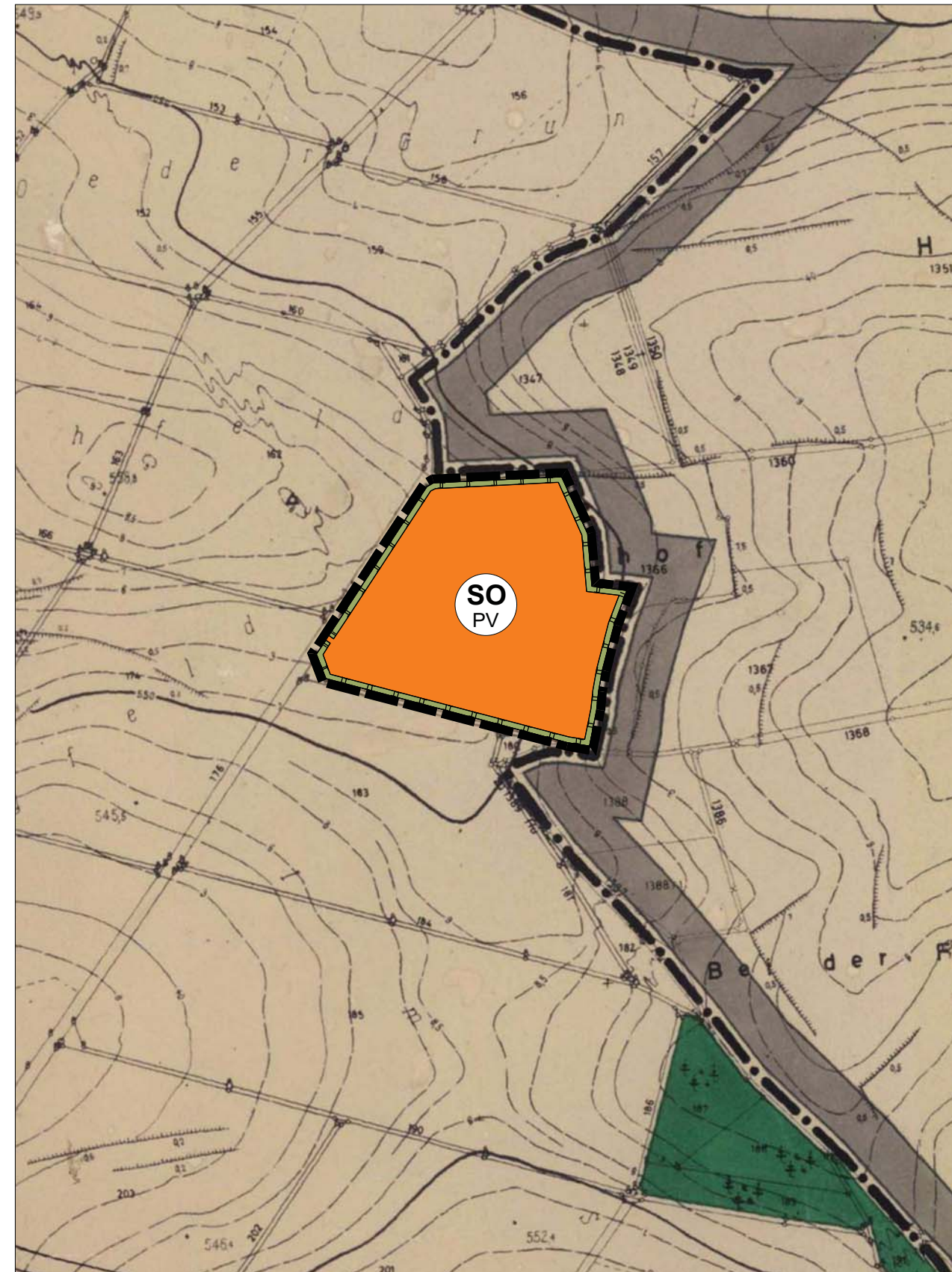
Kartengrundlage: Flächennutzungsplan (Scan)

GEMEINDE DEINING

36.4 ÄNDERUNG DES FLÄCHENNUTZUNGSPLANES IM BEREICH DES SOLARPARKS
UNTERBUCHFELD FL.NR. 178 GEMARKUNG UNTERBUCHFELD

PLANUNG ÄNDERUNGSBEREICH

M 1:5.000



Kartengrundlage: Flächennutzungsplan (Scan)

GEMEINDE DEINING

36.4 ÄNDERUNG DES FLÄCHENNUTZUNGSPLANES IM BEREICH DES SOLARPARKS
UNTERBUCHFELD FL.NR. 178 GEMARKUNG UNTERBUCHFELD

LEGENDE

Bestand (Auszug)



Grenze Änderungsbereich



Flächen für die Landwirtschaft

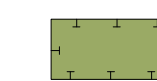
Planung



Grenze Änderungsbereich



Sondergebiet
Zweckbestimmung Photovoltaik



Flächen für Maßnahmen zum
Schutz, zur Pflege und zur Entwicklung
von Boden, Natur und Landschaft
(Ausgleichsflächen)

Ausgefertigt

(Siegel)

Gemeinde Deining, den

.....
Peter Meier
Erster Bürgermeister

Fassung: 16.11.2021
Verfahren § 3 Abs. 2 / § 4 Abs. 2 BauGB

TEAM 4 Bauernschmitt • Wehner
Landschaftsarchitekten + Stadtplaner PartGmbH
90491 nürnberg oedenberger str. 65 tel 0911/39357-0 fax 39357-99
www.team4-planung.de info@team4-planung.de

