









LEGENDE

-  Grenze Geltungsbereich
-  Eingriffsbereich
-  bestehendes Schilf-Seggenried (geschützter Bestand nach § 30 BNatschG)
-  bestehendes verbrachtes Schilf-Seggenried mit Störanzeiger Mädesüß-Hochstaudenflur
-  bestehendes verbrachtes Schilf-Seggenried mit Störanzeiger Erlenaufwuchs
-  bestehendes verbrachtes Schilf-Seggenried mit Störanzeiger Großröhricht
-  bestehendes ruderalisiertes Schilf-Seggenried
-  bestehendes Straßenbegleitgrün
-  Bestand Einzelbaum
-  Bestand Baum-Strauch-Hecke
-  Bestand Feldgehölz bzw. Auwald
-  Amtlich kartiertes Biotop gem. § 30 BNatSchG
-  FFH-Gebiet Nr. 6935-371

Berechnung der benötigten Ausgleichsfläche

	ca. 3.843 m ² * Faktor 2,0 = 7.668 m ²
	ca. 73 m ² * Faktor 1,5 = 110 m ²
	ca. 693 m ² * Faktor 1,0 = 693 m ²
	ca. 1.777 m ² * Faktor 1,0 = 1.777 m ²
	ca. 160 m ² * Faktor 1,0 = 160 m ²
	ca. 331 m ² * Faktor 0,8 = 265 m ²
	gesamter Bedarf = 10.673 m²

Planinhalt	BP mit integriertem GOP: <u>Eingriffsbilanzierung</u>	
Bauvorhaben	Neubau EDEKA Markt, Gemeinde Deining	
Projektadresse	Obere Hauptstraße, 92364 Deining Flur Nr. 515/1, Gemarkung Deining	
Auftraggeber	Gemeinde Deining Schloßstr. 6 92364 Deining	Datum 12.02.2020
		gezeichnet JB
		geprüft MS
Planverfasser	KEHRER PLANUNG in Zusammenarbeit: Schreiner+Wild Landschaftsarchitekten Clermont-Ferrand-Allee 34 93049 Regensburg	Maßstab 1:1.000
		Plannummer GO-01