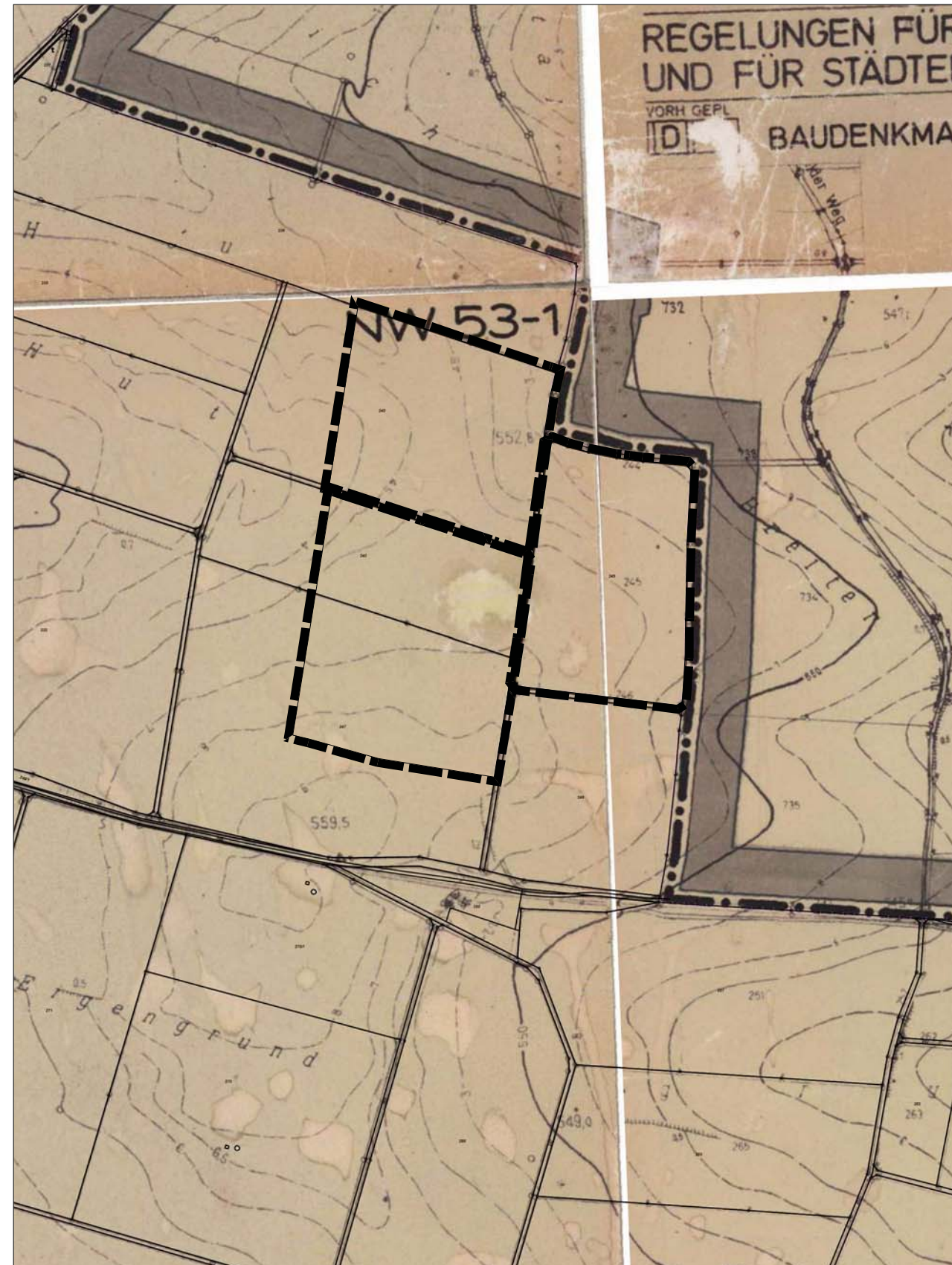


# GEMEINDE DEINING

36.2 ÄNDERUNG DES FLÄCHENNUTZUNGSPLANES IM BEREICH DES SOLARPARKS  
OBERBUCHFELD FL.NR. 240, 242, 245, 247 GEMARKUNG OBERBUCHFELD

BESTAND WIRKSAMER FNP

M 1:5.000



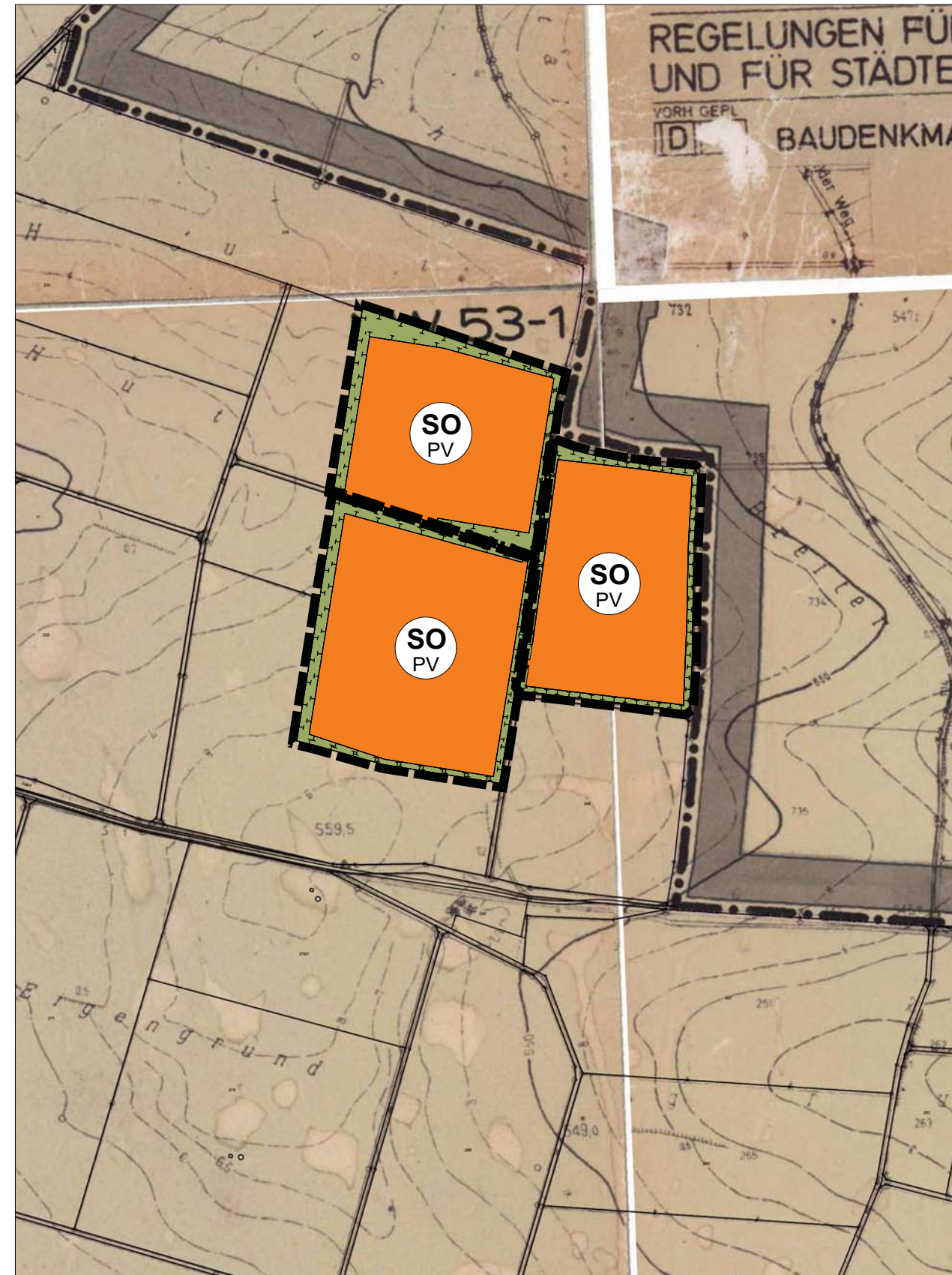
Kartengrundlage: Flächennutzungsplan (Scan)

# GEMEINDE DEINING

36.2 ÄNDERUNG DES FLÄCHENNUTZUNGSPLANES IM BEREICH DES SOLARPARKS  
OBERBUCHFELD FL.NR. 240, 242, 245, 247 GEMARKUNG OBERBUCHFELD

PLANUNG ÄNDERUNGSBEREICH

M 1:5.000



Kartengrundlage: Flächennutzungsplan (Scan)

# GEMEINDE DEINING

36.2 ÄNDERUNG DES FLÄCHENNUTZUNGSPLANES IM BEREICH DES SOLARPARKS  
OBERBUCHFELD FL.NR. 240, 242, 245, 247 GEMARKUNG OBERBUCHFELD

## LEGENDE

### Bestand (Auszug)



Grenze Änderungsbereich



Flächen für die Landwirtschaft

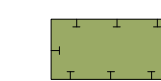
### Planung



Grenze Änderungsbereich



Sondergebiet  
Zweckbestimmung Photovoltaik



Flächen für Maßnahmen zum  
Schutz, zur Pflege und zur Entwicklung  
von Boden, Natur und Landschaft  
(Ausgleichsflächen)

Ausgefertigt

(Siegel)

Gemeinde Deining, den .....

.....  
Peter Meier  
Erster Bürgermeister

Fassung: 16.11.2021  
Verfahren § 3 Abs. 2 / § 4 Abs. 2 BauGB

**TEAM 4 Bauernschmitt • Wehner**  
Landschaftsarchitekten + Stadtplaner PartGmbH  
90491 nürnberg oedenberger str. 65 tel 0911/39357-0 fax 39357-99  
www.team4-planung.de info@team4-planung.de

